



# 東華三院鄺錫坤伉儷中學

## TWGHs Mr & Mrs Kwong Sik Kwan College

### 「赤子情、中國心」

### 珠海、澳門歷史文化交流團



# 港珠澳大橋簡介

港珠澳大橋，是連接香港大嶼山、澳門和廣東珠海的大型跨海通道，於2009年12月15日動工，2018年5月23日完工，2018年10月24日上午9時通車；設計壽命為120年。現為世界上最長的沉管隧道以及世界跨海距離最長的橋隧組合公路。港珠澳大橋由12公里的香港連接路、29.6公里的主橋和13.4公里的珠海連接線組成，全長55公里，是全球最長的橋隧組合跨海通道。大橋全日24小時通關，穿梭香港及珠三角主要城市之間只需三小時；而香港口岸至珠海口岸及澳門口岸約42公里的路程，行車時間更只需40分鐘。





區旗



區徽

**澳門**（葡萄牙語：**Macau**、英語：**Macao**或**Macau**），簡稱**澳**，古稱**濠鏡澳**，舊時或稱**濠江**、**海鏡**、**鏡海**、**梳打埠**，是中華人民共和國兩個特別行政區之一，位於南海北岸，地處珠江口以西，北接廣東省珠海市，東面與香港相距63公里。全境由澳門半島、氹仔、路環以及路氹城四個區域所組成：澳門半島是澳門發展的核心，其東北面一小部份陸地與中國大陸連接；氹仔和路環原本分別為兩座離島，後來連陸而成為了路氹城。

澳門是歐洲國家在東亞的第一塊、也是最後一塊屬地。澳門自秦始皇三征嶺南後屬中國版圖，從明朝中葉的1557年開始被葡萄牙人租借，但明朝設置官府管理。直至1887年，葡萄牙與清朝簽訂有效期為40年的《中葡和好通商條約》（至1928年期滿失效）後，澳門成為葡萄牙殖民地。1980年代，葡萄牙與中華人民共和國共同探討澳門前途問題，其後於1987年簽署《中葡聯合聲明》，葡萄牙根據聲明於1999年12月20日將澳門主權回歸中國，實行一國兩制，享有「高度自治、澳人治澳」權利。

澳門為獨立之經濟體，其中旅遊業與博彩業為重要產業，尤其回歸後開放賭權，現在發展為世界上第一大賭城。澳門為世界上人口密度最高的地區，每平方公里人口超過2萬。至2012年，澳門的人均本地生產總值名列亞洲第一、世界第二，僅次於盧森堡。然而，財富絕大部分只給博彩業者帶來利益，澳門人收入並沒有因此而得益，月平均收入44,000元澳門幣，跟15,000元的收入中位形成巨大對比。顯示出產業不平衡、收入差距大等社會問題。



**歷史** 澳門曾經是個小漁村，本名為州濠鏡或濠鏡澳，因為當時泊口可稱為(澳)。澳門及其附近盛產蠔，蠔殼內壁光亮如鏡，澳門因此被稱為蠔鏡。後人把這個名稱改為較文雅的濠鏡。

澳門的同字淡源於漁民非常敬仰一位中國女神天后，她又名娘媽，據說，一艘漁船在天氣晴朗、風平浪靜的日子裡航行，突然遇狂風雷暴，漁民處於危難時，一位少女站出來，下令風暴停止。大海恢復平靜，漁民平安到達海鏡港。上岸後，少女朝媽閣山走去，忽然一輪光環照耀，少女化做青煙，後來人們在她登岸的地方，建了一座廟宇供奉這位娘媽。十六世紀中葉，第一批葡萄牙人抵澳時，詢問居民當地的名稱，居民誤以為指廟宇，答稱媽閣。葡萄牙人以其音而譯成(MACAU)，這便成為澳門葡文名稱的由來。

在後來的四百多年時間裡，東西文化一直在此地交匯融合，留下許多歷史文化遺產，使澳門成為一個獨特的城市。



**建築** 中西文化交融，十六世紀的廟宇，十七世紀古堡改建為酒店的露天茶座，及十八世紀的教堂，十九世紀的官邸。

**人口** 2014年末統計人口，約63萬人

**飲食** 葡國菜

**氣候** 與香港相約

**語言** 廣東話

**鐵路** 沒有

**面積** 30.3平方公里



# 澳門及氹仔地圖



# 珠海簡介

珠海，廣東省地級市，珠江三角洲中心城市之一，東南沿海重要的風景旅遊城市。地處北緯21°48'~22°27'、東經113°03'~114°19'之間。位於廣東省珠江口西南部，東與香港隔海相望，南與澳門相連，西鄰江門市新會區、台山市，北與中山市接壤。設有拱北、九洲港、珠海港、萬山、橫琴、斗門、灣仔、珠澳跨境工業區等8個國家一類口岸，是珠江三角中海洋面積最大、島嶼最多、海岸線最長的城市，素有“百島之市”之稱。珠海，1980年成為經濟特區，是中國最早實行對外開放政策的四個經濟特區之一。2008年國務院頒佈實施珠江三角洲地區改革發展規劃綱要（2008-2020年），並明確珠海為珠江口西岸的核心城市。1953年建縣，1979年建市，1980年設立經濟特區，享有全國人大賦予的地方立法權。

珠海是全國唯一以整體城市景觀入選“全國旅遊勝地四十佳”的城市，中置海濱城市。2013中國城市可持續發展指數報告珠海綜合排名全國第一，珠海為新型花園城市；珠海屬國家新頒佈的“幸福之城”，有“浪漫之城”的稱號。

2016年1月，珠海被住房和城鄉建設部評為首批“國家生態園林城市”。6月14日，中科院對外發佈《中國宜居城市研究報告》顯示，珠海宜居指數在全國40個城市中排名第七。9月19日，珠海市被授予“國家森林城市”稱號。

地理位置：珠江三角洲西南部  
面積：1711.24平方公里  
人口：167.53萬人（2016年末）  
方言：粵方言為主，客家方言、閩方言為輔<sup>[9]</sup>  
氣候：條件亞熱帶季風氣候  
機場：珠海金灣國際機場  
火車站：珠海站、珠海北站、明珠站、前山站、唐家灣站  
著名人物：唐紹儀、唐國安、容國團、容閩等  
市花/樹/鳥：勒杜鵑/洋紫荊/海鷗  
高等學府：中山大學珠海校區、暨南大學珠海校區


# 珠海地圖



**大三巴**大三巴牌坊是天主之母教堂(即聖保祿教堂)正面前壁的遺址。天主之母教堂建於1602-1640年。聖保祿教堂附屬於聖保祿學院。該學院是遠東地區第一所西式大學，1835年一場大火更將聖保祿學院及其附屬的教堂燒毀僅剩下教堂的正面前壁、大部分地基以及教堂前的石階。自此，這裡便成世界聞名的聖保祿教堂遺址。本地因教堂前壁形似中國傳統牌坊，將之稱為大三巴牌坊。而這座全世界獨一無二，中西合璧的石壁是象徵著澳門的地標。




**鄭家大屋**澳葡時期稱文華大屋，為中國近代思想家鄭觀應的故居，與盧家大屋同屬嶺南風格民宅。鄭家大屋位於澳門龍頭左巷，面對阿婆井前地。其建築融合中西特色，現已列入澳門歷史城區。鄭家大屋建於1869年前，是中國近代著名思想家鄭觀應的故居，由其父親鄭文瑞籌建。後來，鄭家後人四散，該大屋長期沒有進行整體維修及改建工程，但建築物被完整地保存下來。政府於2001年7月接管該大屋，並開始按原貌進行維修工程。





**鄭家大屋** 澳葡時期稱文華大屋，為中國近代思想家鄭觀應的故居，與盧家大屋同屬嶺南風格民宅。鄭家大屋位於澳門龍頭左巷，面對阿婆井前地。其建築融合中西特色，現已列入澳門歷史城區。鄭家大屋建於1869年前，是中國近代著名思想家鄭觀應的故居，由其父親鄭文瑞籌建。後來，鄭家後人四散，該大屋長期沒有進行整體維修及改建工程，但建築物被完整地保存下來。政府於2001年7月接管該大屋，並開始按原貌進行維修工程。



**媽祖閣** 俗稱媽閣廟，主奉海神媽祖，是位於澳門半島西南方的標誌性建築物之一，現為澳門三大古剎中最古老者。2005年作為澳門歷史城區的部分被列入世界文化遺產名錄內。媽閣廟始建於1488年，時值明朝。當時媽閣廟門前已為澳門之海岸線，是當地及附近居住之漁民作業之上岸補給、歇息和祈福之處。廟宇背山面海，沿崖建築，古木參天，風光優美。整座廟宇包括大殿（又稱正覺禪林）、石殿（又稱神山第一殿）、弘仁殿、觀音閣等4座主要建築。石獅鎮門、飛檐凌空，是一座富有中國文化特色的古建築。



**消防博物館**設於消防總局指揮大樓內。指揮大樓建於1920年，具有南歐建築風格。博物館有兩個風格不同的展廳，面積約350平方米，展品七百餘件。

主展廳展出：中國和英國製造的古老手搖水泵、英製消防車、假人握桿從樓上滑下的情景、歷史資料、圖片、隊旗、隊徽、勳章及襟章。此外，還展出一套消防員穿的灰色節日禮服。內展廳展出：消防總局模型、顯示新舊消防站地方的電子板、消防帽及水靴、中國古式喉筆、報火警鐘、水井木牌、鉤梯、消防栓和消防員用的呼吸輔助器。此外，還有模擬澳門木屋區大火之場景。



**通訊博物館**郵電局轄下的通訊博物館集文化、科學和技術的特性，建構成為一間富實驗和互動特色的博物館。

博物館的展覽規劃為兩大展區：

一樓的郵政與集郵展區集合遠程通訊發展中使用過的系統與技術藏品和設備，展示了與郵電局歷史息息相關的郵票珍藏和郵政器具藏品。


二樓電訊展區是博物館中極其互動的區域。除了展出與郵電局歷史發展相連的電訊設備外，廣集以電磁、靜電、直流電、交流電、電報、電話、無線電廣播、資訊處理、傳輸、模擬電子和數碼電子為主題的科學展品，讓參觀者瞭解通訊媒介及技術與尖端科技的發展。





**圓明新園** 佔地面積 1.39 平方公里，以北京圓明園為原稿，按1:1比例精選圓明園四十景中的十八景修建而成。園林融古典皇家建築群、江南古典園林建築群和西洋建築群為一體，再現了清朝的盛世風華。園內的中軸線由正大光明大殿、九洲清晏、蓬島瑤台、方壺勝景組成，中軸線西面是遠瀛觀、大水法、海晏堂等西洋樓景區，環湖有曲院風荷、上下天光、平湖秋月、濂溪樂處等十餘處中國江南園林建築景觀。全個設計過程超過 2,000 多名藝術家、歷史學家、建築師參與。

**古元美術館** 是以中國傑出的人民美術家、美術教育家古元的名字命名的珠海市第一座市立美術館，該館占地10000平方米，建築面積8161平方米，履行美術館典藏、研究、展覽、教育、服務、交流六大功能。館內現收藏了古元先生捐贈給珠海市政府的版畫原作105幅、水彩畫70幅，古元作品複製品52幅，古元作品印刷品6幅以及古元速寫8幅。館內有三層設施完備的展廳、多功能報告廳、恆溫恆濕畫庫、美術研究室等。



**珠海市博物館**又名九洲城，位於珠海市市中心，是一處充滿古典風格的建築，也是珠海的標誌之一。這裡展示了以珠海本地主題為主的眾多文物，是瞭解珠海歷史文化的好地方。博物館有大小十幾個展館，館內環境很好，不光有室內的展室，還有亭臺樓閣、露天的池塘等，走在其中欣賞文物感覺不錯。文物中有恐龍化石、珠海本地出土的玉器、陶磁器等還有改革開放後珠海發展的照片，從古到今，一應俱全。



**梅溪牌坊**坐落"陳芳花園"舊址，位於廣東珠海市前山鎮梅溪村，建於清光緒十二年（1886年）和十七年（1891年）。現存3座，是光緒帝為表彰清朝駐夏威夷領事陳芳及其父母等人造福桑梓而賜建的。1987年公佈為珠海市文物保護單位，1989年被廣東省列為省級文物單位，1992年做過修繕後，2006年被列為全國重點文物保護單位。

梅溪牌坊用花崗岩製造，中西合璧的藝術造型，恰到好處的珠海市力學結構和精美的雕刻裝飾。中國牌坊藝術展館更是彙聚了中國現存的牌坊精品模型。據珠海市常委、宣傳部長黃曉東介紹，這是珠海“海派歷史文化”的縮影。



**陳芳故居**大門，分為兩部分，外面叫趟門，有通風和防盜的作用。防護有加，共有三個哨樓。這是其中的二號雕樓，與其他碉樓相比很特別，人們在碉樓下無法上到二樓，只能從裡屋的過道才能進入，也就是說如果敵人要攻碉樓，必須先攻下外面的保安樓（家丁樓），才能進入這個碉樓，而要攻下保安樓，又必須經過碉樓。



前廳是當年陳芳闔家聚會、接待客人、招待朋友、洽談業務的場所。後廳為陳芳及夫人的臥室。

花廳是故居的主要建築之一，四面牆都有高大的百葉窗，窗子上方雕飾著羅馬花紋。房子的四圍有回廊，回廊有高大的羅馬風格石柱支撐。由前廳、過廊、後廳、家庭舞廳、後花園等及部分組成。故居的每座房屋都用麻石砌成牆基，石階拱門，四壁圓拱門窗飾有各種花紋圖案的灰雕、磚雕。花廳並不是擺花的地方，主要是指該建築的裝飾以雕花構成。進入廳內，屋內雕樑畫棟，美輪美奐，從門到窗，從天花到牆壁，無處不雕花，無處不刻花。

**陳家墓園**占地面積7.2萬平方米，現存“勝地佳城”碑刻，還有八角亭、石板路以及陳芳從夏威夷引種、距今已一百多年的桫欏樹等。

梅溪石牌坊坐落“陳芳花園”舊址。現存三座，建於清光緒十二年（西元1886年）和十七年（西元1891年），是光緒皇帝為表彰陳芳及其親屬為家鄉多作善舉而賜建的。牌坊用花崗



建造，中西合璧的藝術造型，恰到好處的力學結構和精美的雕刻裝飾，是石建築的藝術珍品，1987年被珠海市政府列為重點文物保護單位，1989年被廣東省列為重點文物保護單位。

## 愛飛客航空科普基地

愛飛客航空科普教育基地是全國首家航空企業與教育部門借助地源優勢聯合，為促進中小學生綜合素質教育做出了歷史性突破的基地。從15年起我們就投身於航空科普事業，每年大概接待客戶五萬人左右，在單日裡最高可接納1200人。基地可為廣大師生及各界朋友提供航空科普大講堂、我國通用航空發展歷程簡介、通用飛機生產線揭秘、寓教於樂的空氣炮、飛行模擬器等環節，既能讓參與者學習航空的入門知識，又能增強參與者的航空愛國情懷，在孩子心中播下“中國夢、飛行夢”的種子。

愛飛客航空科普基地位於珠海金灣機場側，是全國首個中小學生航空科普基地，由市教育局、中航工業通飛旗下的愛飛客航空俱樂部、愛飛客公益基金會共同投資建設。該基地依託中航工業通飛華南基地和所屬愛飛客航空俱樂部現有航空製造、飛行教學資源，每年免費珠海市中小學生提供航空科普教學。

